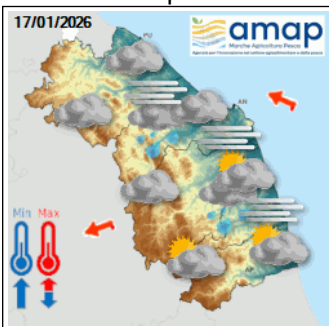
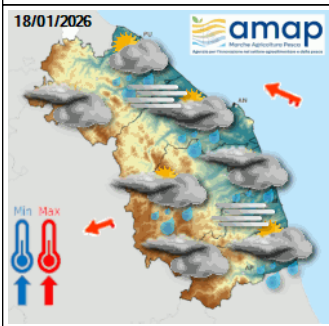
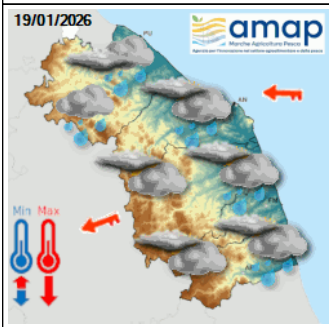
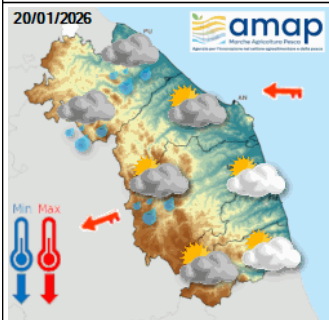


Situazione L'Italia si trova ancora parzialmente protetta da un promontorio mobile di matrice subtropicale; parzialmente perché l'asse del promontorio risulta decentrato ad est rispetto alla Penisola e così c'è spazio per quella circolazione ciclonica nord-africana che dall'Algeria ha iniziato la sua manovra di risalita verso nord-est. Sicché alle condizioni di stabilità che continueranno a prevalere sul territorio nazionale si contrapporrà un peggioramento sulle Isole Maggiori e settore di nord-ovest.

Evoluzione Spinto dalle correnti umide atlantiche, un secondo sistema depressionario giungerà sul Mediterraneo e, come quello nord-africano, sorvolando lo Ionio, verrà riassorbito dalla gelida saccatura artico-siberiana che nel frattempo sprofonderà e nuovamente tra i Balcani ed il Mar Nero. Il duplice passaggio perturbato lascerà una scia di fenomeni diffusi e potenzialmente di estrema intensità previsti, tra domenica e mercoledì, dapprima sulla Sardegna poi sulla Sicilia e settori ionici. Qualche debole piovasco potrà interessare anche il Medio Adriatico. Le temperature continueranno a mantenersi lievemente sopra la norma fino a domenica, per poi tornare in media o poco sotto.

	<p>sabato 17 gennaio 2026</p> <p>Cielo prevalente copertura alle quote medio-basse, con qualche schiarita in più sul comparto meridionale e zone un po' più di altura.</p> <p>Precipitazioni possibilità di deboli e isolati fenomeni in ingresso dal mare.</p> <p>Venti deboli orientali.</p> <p>Temperature stabili o in leggero aumento.</p> <p>Altri fenomeni banchi di nebbia specie mattutine, sulle zone pianeggianti-costiere e vallate affacciate sull'Adriatico.</p>
	<p>domenica 18 gennaio 2026</p> <p>Cielo nuvoloso in genere con temporanei dissolvimenti verso metà giornata.</p> <p>Precipitazioni possibili di deboli principalmente lungo i litorali con qualche diramazione verso l'interno.</p> <p>Venti deboli o moderati da est.</p> <p>Temperature in leggero aumento.</p> <p>Altri fenomeni possibili nebbie al mattino.</p>
	<p>lunedì 19 gennaio 2026</p> <p>Cielo nuvoloso.</p> <p>Precipitazioni ancora possibili di debole entità, specie lungo i litorali ed a nord.</p> <p>Venti moderati orientali.</p> <p>Temperature in calo le massime.</p> <p>Altri fenomeni nessuno.</p>
	<p>martedì 20 gennaio 2026</p> <p>Cielo parzialmente o prevalentemente nuvoloso.</p> <p>Precipitazioni non se ne escludono di residue a scemare verso l'urbinate.</p> <p>Venti moderati da nord-est est.</p> <p>Temperature in diminuzione.</p> <p>Altri fenomeni nessuno.</p>

Meteo Regione Marche

Bollettino meteorologico per le Marche

redatto da Tognetti Danilo - Servizio Agrometeo AMAP, il 16/01/2026

Temperature previste per sabato 17 gennaio 2026

Località	Temp. massima (°C)	Temp. minima (°C)
Ascoli P.	15	6
Fermo	15	3
Ancona	13	7
Macerata	10	5
Pesaro	10	6
Urbino	8	11

Temperature previste per domenica 18 gennaio 2026

Località	Temp. massima (°C)	Temp. minima (°C)
Ascoli P.	15	6
Fermo	15	2
Ancona	14	9
Macerata	10	7
Pesaro	9	5
Urbino	6	10

-99 = Temperatura non valida o non pervenuta
(Temperature previste dal modello GFS 0.25 del NOAA)