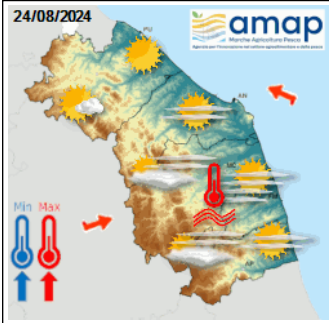
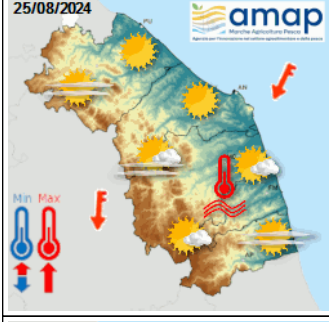
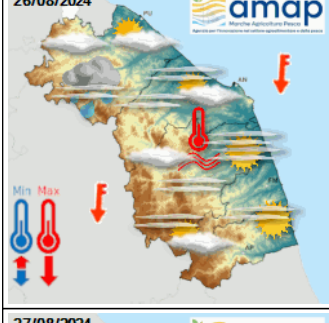
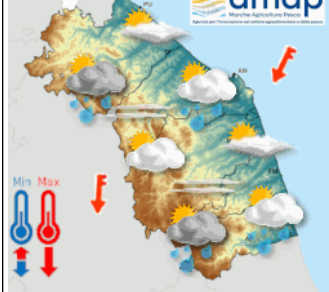


**Situazione** E' la maggiore intromissione dell'anticiclone atlantico, supportato da quello africano, a consolidare la suddivisione delle condizioni europee in due fasce latitudinali ben distinte: Regno Unito e Scandinavia prestano il fianco alla corposa area depressionaria islandese, che non conosce rivali nella zona, mentre il resto d'Europa, Italia inclusa, vede la sua troposfera protetta dalla curvatura anticiclonica di cui sopra. Solo qualche inevitabile fenomeno di impronta termoconvettiva risulterà ancora possibile nel pomeriggio lungo le catene alpina e appenninica, favorito dalla persistenza della dinamicità di masse d'aria umide dal Tirreno alle medie latitudini. Segnaliamo che i valori termici si sono già riportati sopra la media lungo lo Stivale.

**Evoluzione** Il connubio altopressionario atlantico-africano continuerà a guadagnare posizioni in Europa verso nord-est proiettandosi attraverso lo Stivale fin sulla Russia Europea, dove verrà poi isolato sotto le sembianze di un massimo barico. A determinare il taglio quasi completo sarà lo schiacciamento operato dall'imponente depressione islandese all'altezza dell'arco alpino tra domenica e lunedì. Nel frattempo la nostra penisola beneficerà delle condizioni favorevoli instauratesi accogliendo le masse d'aria calda di libeccio le quali manterranno i valori termici sopra le medie del periodo soprattutto al Sud e isole maggiori. La presenza di modeste sacche di umidità non arresteranno del tutto la fenomenologia termoconvettiva pomeridiana a ridosso dei rilievi, specie alpini. Tornando alla convergenza tra la figura depressionaria nord-atlantica e quella anticiclonica di genesi africana, atteso tra domenica e lunedì in prossimità dell'arco alpino, ciò determinerà una miscela di aria termicamente eterogenea in grado di innescare temporali e grandinate sulle regioni settentrionali specie per lunedì, in discesa al centro per martedì unitamente a un calo termico medio di 2-3°C.

<p>24/08/2024</p> 	<p><b>sabato 24 agosto 2024</b></p> <p><b>Cielo</b> sereno o poco coperto al mattino; passaggio di velature in quota da ponente sulle province centro-meridionali nel pomeriggio, con un po' di attività cumuliforme termoconvettiva sulla fascia appenninica; nuovi rasserenamenti in serata.</p> <p><b>Precipitazioni</b> non previste.</p> <p><b>Venti</b> deboli dai quadranti orientali sulla fascia costiera, tenui da ponente su quella interna.</p> <p><b>Temperature</b> in leggera crescita.</p> <p><b>Altri fenomeni</b> afa nelle ore centrali sulle pianure interne poco ventilate.</p>
<p>25/08/2024</p> 	<p><b>domenica 25 agosto 2024</b></p> <p><b>Cielo</b> sereno o poco nuvoloso in mattinata; comparsa di veli in quota e di qualche cumulo termico nel pomeriggio; parziali transiti di alte velature nelle ore serali-notturne.</p> <p><b>Precipitazioni</b> assenti.</p> <p><b>Venti</b> moderati a soffiare per lo più da nord-nord-est.</p> <p><b>Temperature</b> stazionarie le minime, stabili o appena in leggera salita le massime.</p> <p><b>Altri fenomeni</b> afa nelle ore centrali sulle pianure interne poco ventilate.</p>
<p>26/08/2024</p> 	<p><b>lunedì 26 agosto 2024</b></p> <p><b>Cielo</b> prevalentemente velato a quote elevate, con minore incidenza sulle coste meridionali almeno nella prima parte; ispessimenti sino a quote medie sulla fascia interna specialmente settentrionale nelle ore pomeridiane.</p> <p><b>Precipitazioni</b> non si escludono fenomeni isolati o sparsi in discesa da settentrione nel corso del pomeriggio sulla fascia interna.</p> <p><b>Venti</b> moderati settentrionali.</p> <p><b>Temperature</b> stabili le minime, stazionarie o in lieve flessione nei valori massimi.</p> <p><b>Altri fenomeni</b> afa nelle ore centrali sulle pianure interne poco ventilate.</p>
<p>27/08/2024</p> 	<p><b>martedì 27 agosto 2024</b></p> <p><b>Cielo</b> alla parziale copertura mattutina seguirà una maggiore stratificazione nelle ore centrali e pomeridiane; quindi nuovi assottigliamenti serali.</p> <p><b>Precipitazioni</b> ad oggi si prevedono manifestazioni piovose a carattere sparso in ingresso dall'Adriatico nella fascia oraria centrale ma soprattutto pomeridiana.</p> <p><b>Venti</b> moderati da nord-nord-est.</p> <p><b>Temperature</b> in calo le massime.</p> <p><b>Altri fenomeni</b> nessuno</p>

## Meteo Regione Marche

### Bollettino meteorologico per le Marche

redatto da Centro Studi Alef di Stefano Leonesi, il 23/08/2024

#### Temperature previste per sabato 24 agosto 2024

Località	Temp. massima (°C)	Temp. minima (°C)
Ascoli P.	34	24
Fermo	31	24
Ancona	35	23
Macerata	32	20
Pesaro	27	21
Urbino	34	22

#### Temperature previste per domenica 25 agosto 2024

Località	Temp. massima (°C)	Temp. minima (°C)
Ascoli P.	33	24
Fermo	31	23
Ancona	34	22
Macerata	33	19
Pesaro	28	21
Urbino	33	21

-99 = Temperatura non valida o non pervenuta  
(Temperature previste dal modello GFS 0.25 del NOAA)