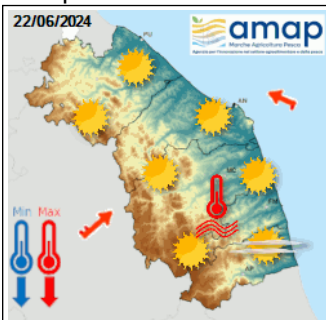


Situazione Dalla penisola iberica l'asse della saccatura atlantica si è portato sulle Baleari e dunque più in prossimità rispetto al Bel Paese. Se da un lato si è raggiunto il culmine dell'aspirazione di aria torrida sahariana, dall'altro sono già iniziati i primi effetti delle infiltrazioni umide traghettate dalla curva ciclonica sul Nord Ovest. Tradotto in concreto, oggi ci attende l'acme della canicola al Centro Sud, con valori termici in grado di superare localmente i 40°C, mentre temporali e rovesci andranno diffondendosi dal Piemonte alla Lombardia proseguendo verso levante in serata e durante la notte; Alcune manifestazioni piovose di matrice convettiva-orografica potrebbero interessare anche la dorsale appenninica centro settentrionale nelle ore più calde.

Evoluzione Per domani, il passaggio della saccatura oceanica sopra lo scudo alpino avrà segnato la fine dell'ondata di calore al Centro Nord grazie all'arrivo di correnti più fresche di maestrale e di ponente. Resisteranno invece condizioni di canicola sulla Sicilia e sulle regioni meridionali perché ancora bersagliate dalle correnti calde africane. L'instabilità si estenderà durante la giornata di domenica anche a parte delle aree centrali, soprattutto appenniniche, poiché è previsto il distacco dell'apice meridionale della depressione e la traslazione del vortice derivante verso la Corsica e la Sardegna. Tale nucleo ciclonico resterà stazionario sino a martedì destabilizzando a ondate prioritariamente il Centro Nord grazie all'aspirazione dei flussi umidi dalla superficie marina.



sabato 22 giugno 2024

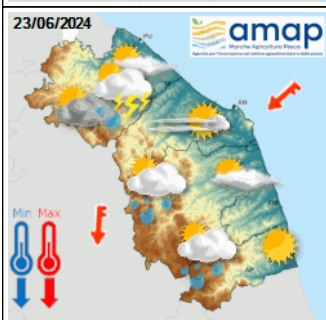
Cielo generalmente sereno.

Precipitazioni assenti.

Venti moderati sud-occidentali, contrastati sulla fascia litoranea dalle usuali brezze orientali pomeridiane.

Temperature in flessione, palese nei valori massimi.

Altri fenomeni afa solo nelle ore centrali e sulle aree poco ventilate.



domenica 23 giugno 2024

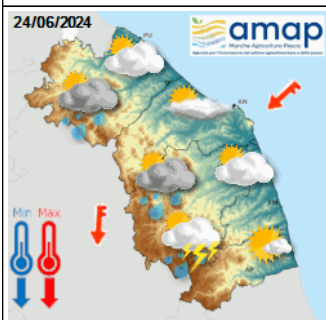
Cielo nella prima parte della mattinata, prevalentemente sereno a sud, primi ingressi di velature in quota a nord; progressiva espansione di copertura medio-alta da nord-ovest con maggiore stratificazione all'interno nel proseguo delle ore soprattutto pomeridiane.

Precipitazioni possibili piovасchi ed acquazzoni sparsi in special modo nel pomeriggio lungo la fascia interna e in particolare a ridosso della dorsale, con maggiori diramazioni sulla provincia di Pesaro-Urbino.

Venti moderati dai quadranti settentrionali, corroborati dalle consuete brezze di mare orientali nel pomeriggio sulla fascia litoranea.

Temperature ancora in flessione.

Altri fenomeni nessuno



lunedì 24 giugno 2024

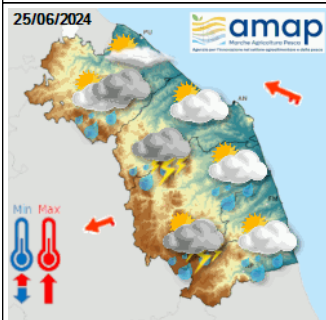
Cielo poco o parzialmente coperto al mattino tranne per eventuali addensamenti a nord, maggiore sporcizia nuvolosa in ingresso da ponente con accorpamenti in formazione nelle ore centro-pomeridiane soprattutto sulla fascia interna.

Precipitazioni piovасchi e rovesci pomeridiani a carattere sparso sul comparto interno soprattutto appenninico.

Venti ancora moderati settentrionali e influenzati dalle brezze marine nel pomeriggio sulla fascia litoranea.

Temperature in leggera salita le minime, in lieve discesa le massime.

Altri fenomeni nessuno



martedì 25 giugno 2024

Cielo poco o parzialmente nuvoloso al mattino, maggiori irregolarità e stratificazione nel pomeriggio soprattutto sulla fascia interna.

Precipitazioni per ora attese essenzialmente nel pomeriggio, localmente intense e temporalesche specialmente sull'entroterra.

Venti deboli con spunti moderati da levante poiché aiutati dalle brezze adriatiche nel pomeriggio sulla fascia litoranea.

Temperature con poche variazioni, semmai in risalita.

Altri fenomeni nessuno

Meteo Regione Marche

Bollettino meteorologico per le Marche

redatto da Centro Studi Alef di Stefano Leonesi, il 21/06/2024

Temperature previste per sabato 22 giugno 2024

Località	Temp. massima (°C)	Temp. minima (°C)
Ascoli P.	31	21
Fermo	29	19
Ancona	34	20
Macerata	31	18
Pesaro	29	19
Urbino	29	20

Temperature previste per domenica 23 giugno 2024

Località	Temp. massima (°C)	Temp. minima (°C)
Ascoli P.	29	21
Fermo	28	19
Ancona	30	19
Macerata	30	18
Pesaro	30	19
Urbino	24	20

-99 = Temperatura non valida o non pervenuta
(Temperature previste dal modello GFS 0.25 del NOAA)